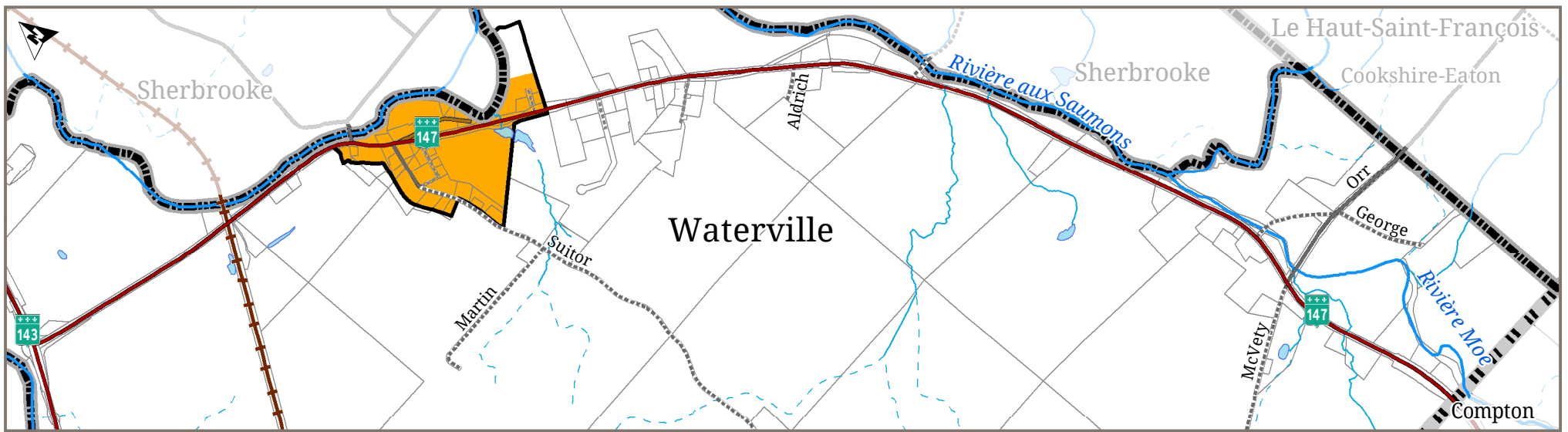
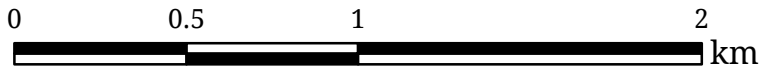


ÉCHELLE: 1:8 000



ÉCHELLE: 1:22 000



DATE: 2022-01-31



ANNEXE A
Secteurs d'application du PIIA



Légende

Limites administratives

- Municipalité
- MRC
- Limite de lot
- Périmètre urbain (SADD)

Hydrographie

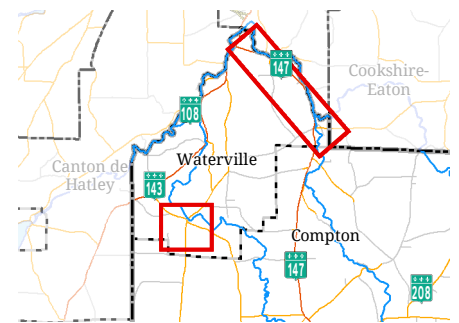
- Rivière
- Cours d'eau
- Cours d'eau intermittent
- Plan d'eau

Transport

- Route principale
- Route collectrice pavée
- Route locale pavée
- Route locale non pavée
- Rue pavée
- Rue pavée projetée
- Rue non pavée
- Voie ferrée

Secteur d'application du PIIA

- Secteur centre-ville**
 - Rue de Compton Est
 - Rue Gosselin
 - Rue Principale Sud
 - Secteur résidentiel du centre-ville
- Secteur Huntingville-Milby**
 - Huntingville



PROJECTION
North American Datum 1983, EPSGC: 32187
Transverse Mercator Modifié (MTM), Zone 7

SOURCES
Base de Données Topographique du Québec (BDTQ)
Adresses Québec, Matrice graphique MRC de Coaticook

RÉALISATION
Municipalité Régionale de Comté de Coaticook
Service de l'aménagement
Martin Mimeault, géomaticien
Modifié par Sébastien Martin, géomaticien
Ref: WAT_2017-10_Concordance_WAT_PIIA